



SUB GERENCIA DE GESTION DEL RIESGO DE DESASTRES



SUB GERENCIA DE GESTION DEL RIESGO DE DESASTRES

ES LA UNIDAD ORGÁNICA QUE DEPENDE DE LA GERENCIA DE DESARROLLO ECONÓMICO, LA GESTIÓN DEL RIESGO DE DESASTRES ES UN PROCESO SOCIAL CUYO FIN ULTIMO ES LA PREVENCIÓN, LA REDUCCIÓN Y EL CONTROL PERMANENTE DE LOS FACTORES DE RIESGO DE DESASTRE EN LA SOCIEDAD, ASÍ COMO LA ADECUADA PREPARACIÓN Y RESPUESTA ANTE SITUACIONES DE DESASTRE.



**PLAN DE
TRABAJO DE LA SUB GERENCIA DE
GESTIÓN DEL RIESGO DE DESASTRES
2016
(AVANCES ENERO – FEBRERO)**

OBJETIVO GENERAL

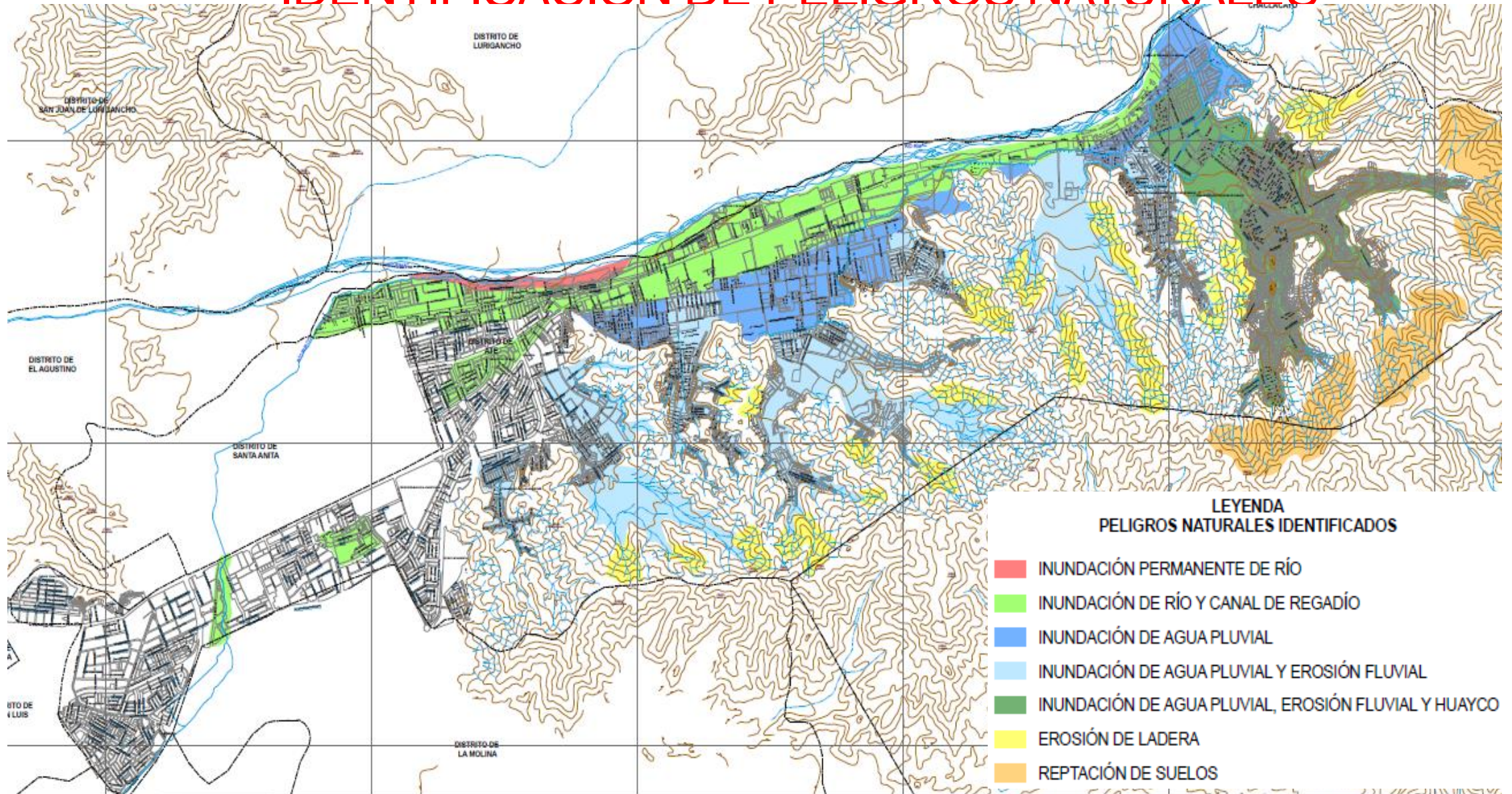
- **INDUCIR LAS ACCIONES DE TRABAJO, ACORDE AL MARCO NORMATIVO DE LA LEY 29664, LEY DEL SISTEMA NACIONAL DE GESTIÓN DEL RIESGO DE DESASTRES, SINAGERD Y SU REGLAMENTO DS N° 048 – PCM -2011**
- **INDUCCIR ACCIONES DE TRABAJO REFERIDOS A LAS INSPECCIONES TECNICAS DE SEGURIDAD EN EDIFICACIONES, D.S 058-2014-PCM.**

ACTIVIDADES ADMINISTRATIVAS Y OPERATIVAS EJECUTADAS A LA FECHA	MESES					
	ENERO	FEBRERO	TOTAL	MARZO	ABRIL	MAYO
INSPECCIONES TÉCNICAS DE SEGURIDAD EN EDIFICACIONES (EX POST, EX ANTE Y DETALLE)	226	421	647			
ELABORACIÓN, EMISIÓN Y NOTIFICACIÓN DE RESOLUCIONES	226	421	647			
ELABORACIÓN , EMISIÓN Y NOTIFICACIÓN DE CERTIFICADOS DE INSPECCIONES TÉCNICAS DE SEGURIDAD EN EDIFICACIONES	179	323	502			
ELABORACIÓN DE CARTAS DE LA SECRETARIA TÉCNICA SOBRE EVALUACIÓN DE MITIGACIÓN DE RIESGOS	17	24	41			

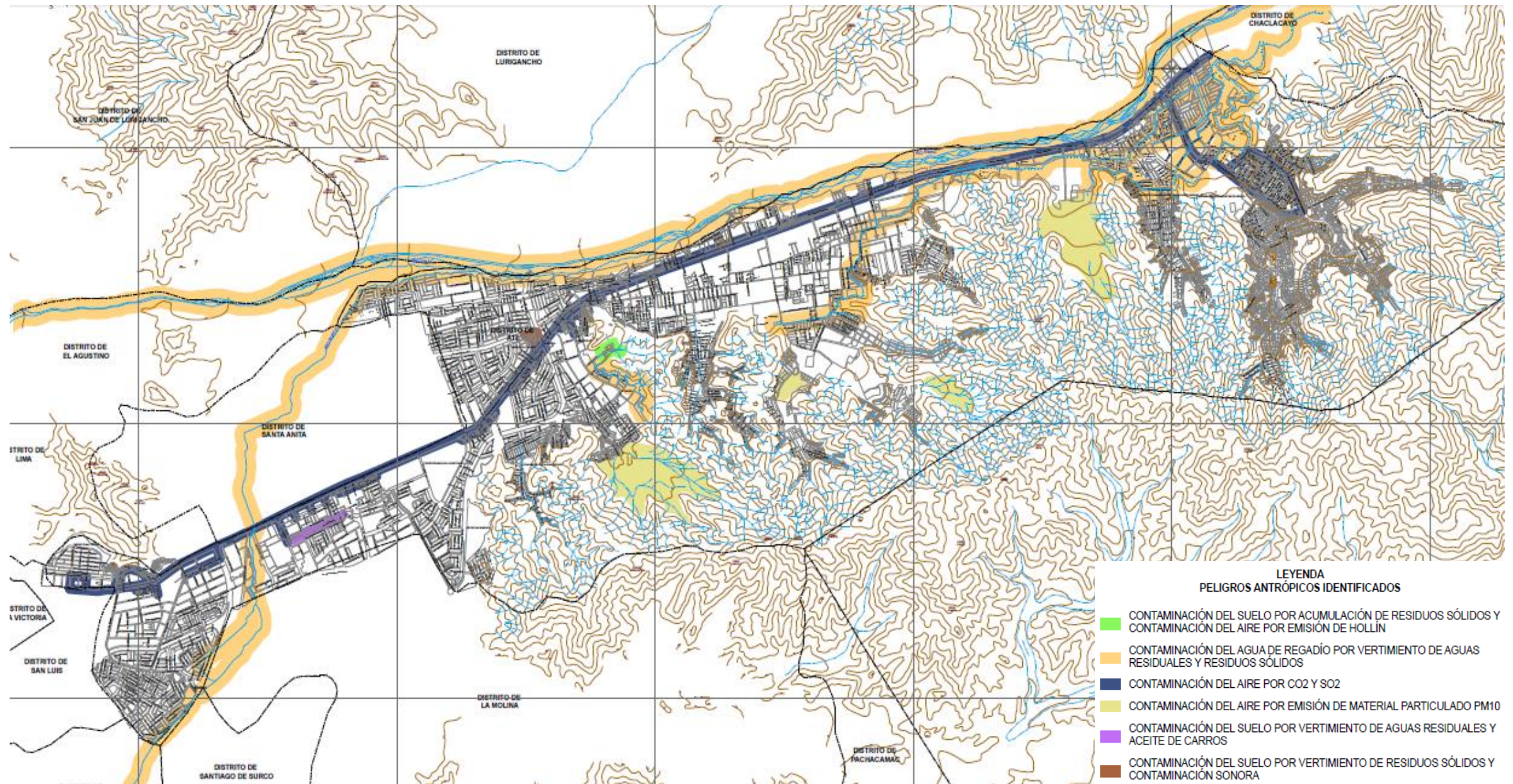
LOGROS DE ACTIVIDADES EJECUTADAS A LA FECHA	MESES					
	ENERO	FEBRERO	TOTAL			
CAMPAÑA DE PROTECCIÓN Y SEGURIDAD: <u>“VIVIENDA SEGURA CON CÓDIGO AZUL”</u> (FENÓMENO DEL NIÑO – LLUVIAS) ZONAS ALTAS DE HUAYCÁN, HORACIO ZEVALLOS, STA. CLARA, AMAUTA, TÚPAC AMARU, ETC.	250	155	405			

LOGROS DE ACTIVIDADES EJECUTADAS A LA FECHA	MESES					
	ENERO	FEBRERO	TOTAL	MARZO	ABRIL	MAYO
WISE (VISITA DE INSPECCIÓN TÉCNICA EN EDIFICACIONES) INOPINADA EN LAS <u>INSTITUCIONES EDUCATIVAS PÚBLICAS Y PRIVADAS DEL DISTRITO</u>. TEMA: PREVENCIÓN EN GESTIÓN DE RIESGO DE DESASTRE	120	80	200			
CONFORMACIÓN , FORTALECIMIENTO Y CAPACITACIÓN DE <u>LOS COMITÉS VECINALES DE DEFENSA CIVIL</u> EN ORGANIZACIÓN, PREVENCIÓN Y SEGURIDAD EN CASOS DE DESASTRES	35	25	60			

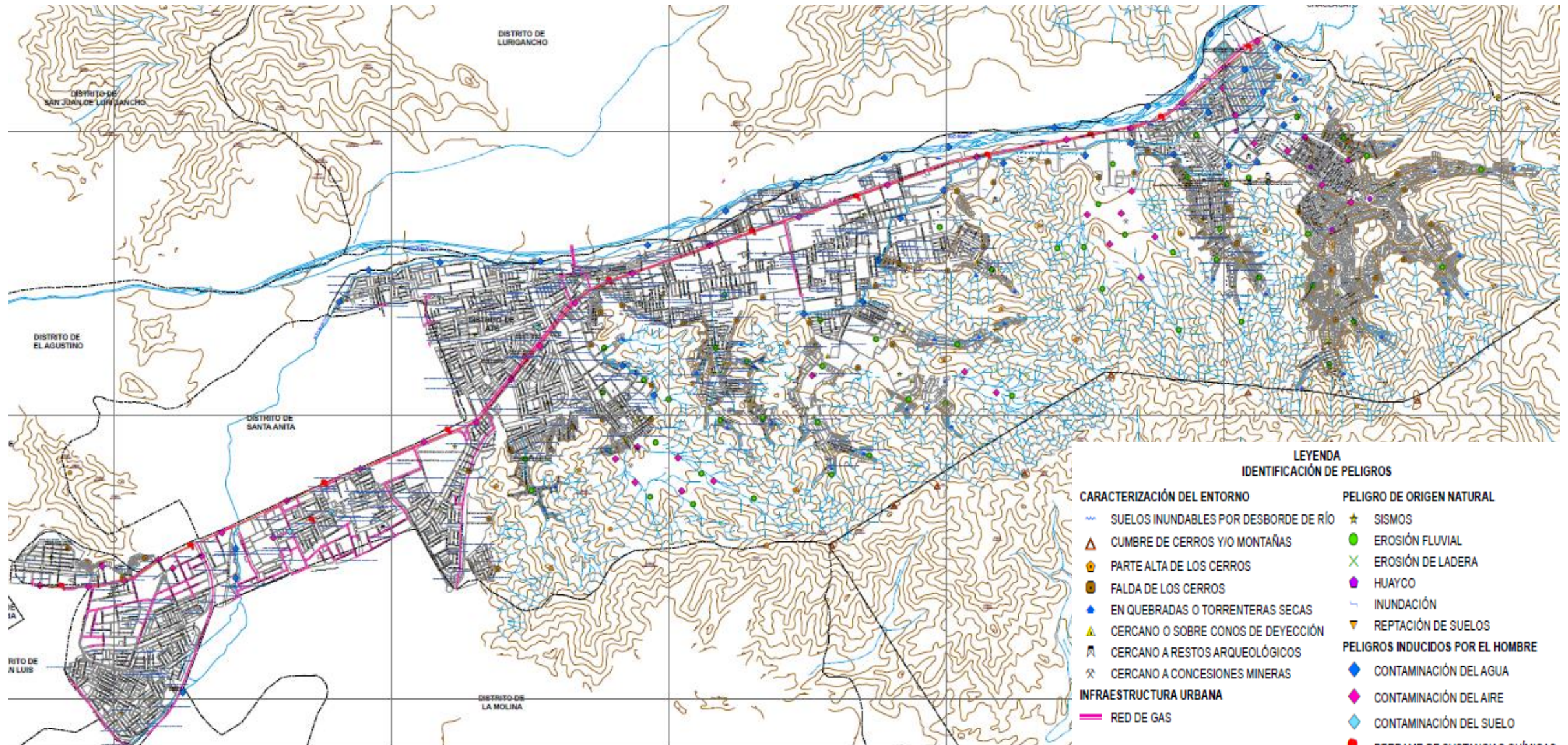
IDENTIFICACION DE PELIGROS NATURALES



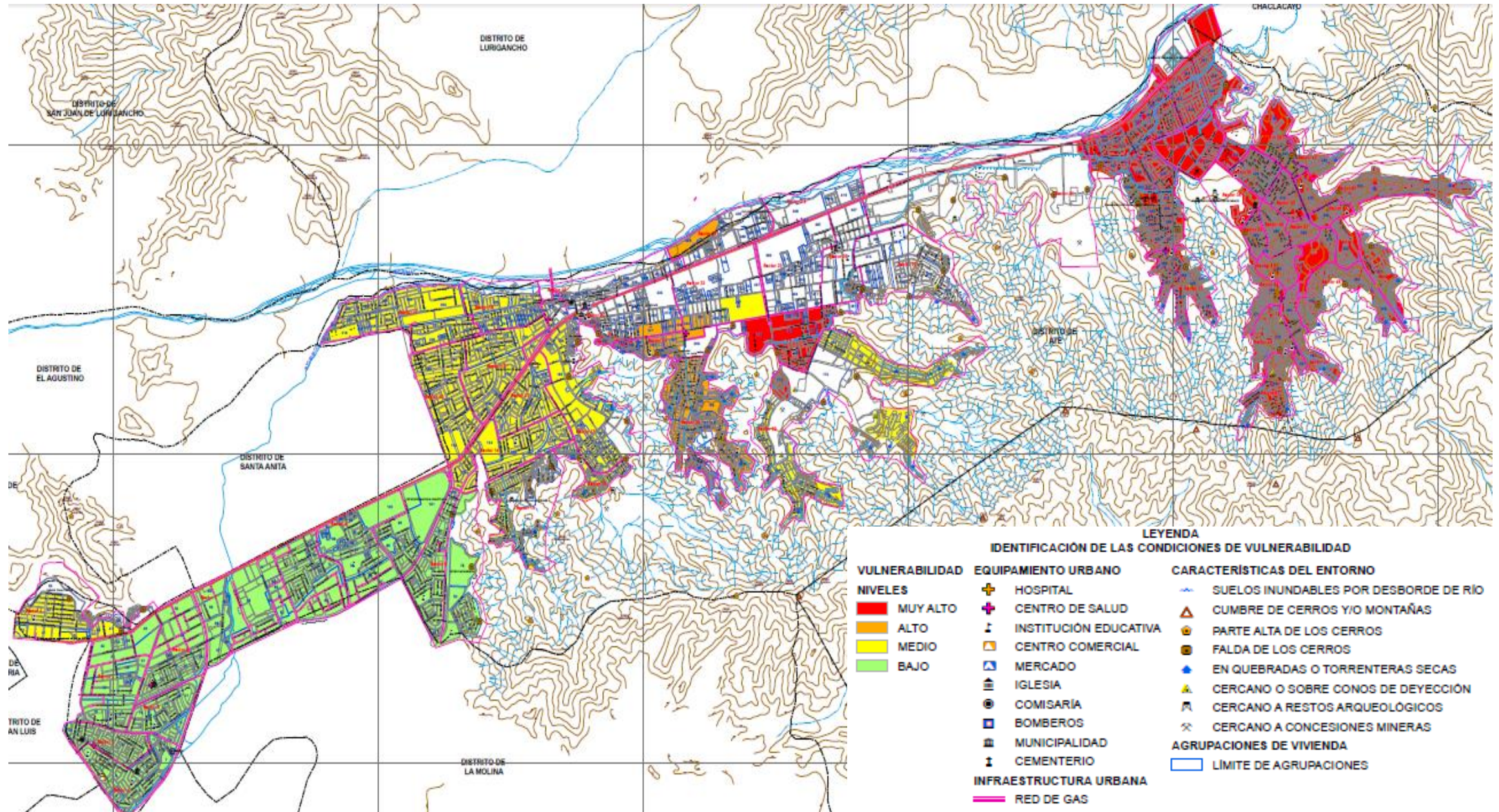
IDENTIFICACION DE PELIGROS ANTROPICOS



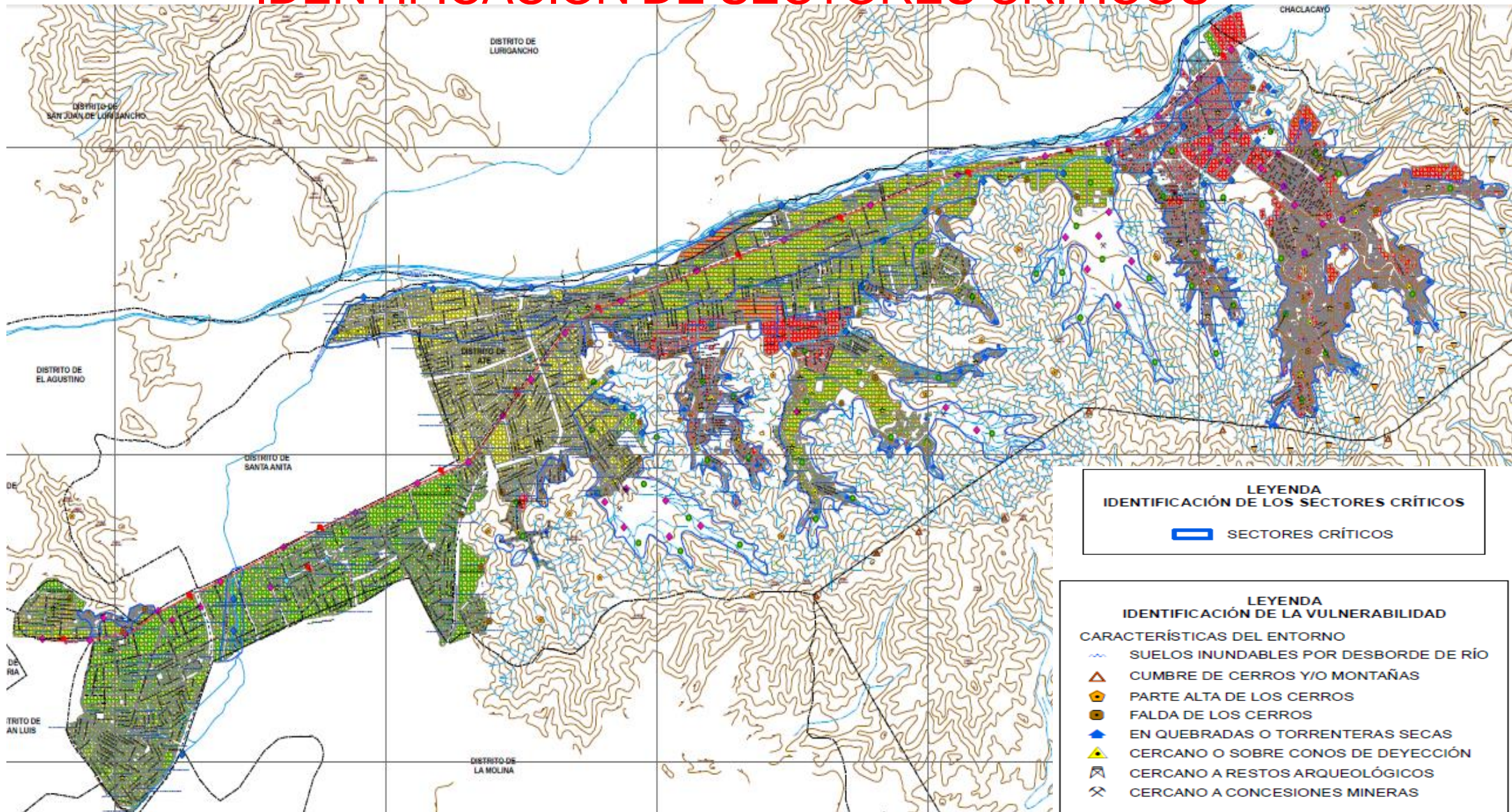
IDENTIFICACION DE PELIGROS NATURALES Y ANTROPICOS



IDENTIFICACION DE CONDICIONES DE VULNERABILIDAD



IDENTIFICACION DE SECTORES CRITICOS



Sub Gerencia de Gestión del Riesgo de Desastres

RELANZAMIENTO DE LA “ESCUELA DE FORMACIÓN Y CAPACITACIÓN A BRIGADISTAS VOLUNTARIOS”



95 BRIGADISTAS VOLUNTARIOS CAPACITADOS

Sub Gerencia de Gestión del Riesgo de Desastres

VISITA DE INSPECCIÓN TÉCNICA EN INSTITUCIONES EDUCATIVAS PÚBLICAS Y PRIVADAS



I.E N° 185, ZONA H- HUAYCAN



I.E EDELMIRA DEL PANDO-VITARTE



I.E DOMINGO FAUSTINO SARMIENTO

200 COLEGIOS INSPECCIONADOS

Sub Gerencia de Gestión del Riesgo de Desastres

CONFORMACION DE COMITES VECINALES



ZONA N- HUAYCAN



ZONA A- HUAYCAN



ZONA R- HUAYCAN

22 COMITES VECINALES CONFORMADOS

ORGANIZACIÓN Y CONFORMACION DE COMITES VECINALES

COMITES VECINALES	COMISIONES EN I. EDUCATIVAS	COMITES EMPRESARIALES
30	---	20



Sub Gerencia de Gestión Del Riesgo de Desastres

TRATAMIENTO A LAS PARTES VULNERABLES DEL RIO RÍMAC (PUNTO DE CRÍTICO, AAHH “EL CARRIZAL” “LAS ESTERAS”, GLORIA KM. 16.5 CARRETERA CENTRAL



Sub Gerencia de Gestión del Riesgo de Desastres

Visita Inopinada de Seguridad a los Mercados del Distrito (Huaycan , Sta. clara , Vitarte , Salamanca y Valdivieso)



MERCADO MODELO DE VITARTE



MERCADO LA ARENERA DE HUAYCAN



MERCADO RAUCANA

16 MERCADOS INSPECCIONADOS

Sub Gerencia de Gestión del Riesgo de Desastres

**CAMPAÑA DE PROTECCIÓN Y SEGURIDAD: “VIVIENDA SEGURA CON CÓDIGO AZUL”
(FENÓMENO DEL NIÑO – LLUVIAS) ZONAS ALTAS DE HUAYCÁN, HORACIO ZEVALLOS,
STA. CLARA, AMAUTA, TÚPAC AMARU, ETC.**



SE ENTREGARON EN TOTAL = 700 SACOS TERREROS Y 09 ROLLOS DE BOBINAS DE PLASTICO

Sub Gerencia de Gestión del Riesgo de Desastres

I TALLER DE ARTICULACION DE PLANES DE CONTINGENCIA ANTE EL FENOMENO DEL NIÑO

LUGAR: SALON OVAL



Sub Gerencia de Gestión del Riesgo de Desastres

FORTALECIMIENTO DE CAPACIDADES COMO MEDIDA DE PREVENCIÓN A LOS PUEBLOS DE LAS ZONAS ALTAS DE HUAYCAN, HORACIO ZEVALLOS, AMAUTA, SANTA CLARA, TUPAC AMARU ANTE POSIBLES DESASTRES NATURALES COMO HUAYCOS, SISMOS, INCENDIOS.



5000 POBLADORES CAPACITADOS





IDENTIFICACION DE ALBERGUES TEMPORALES EN EL DISTRITO DE ATE



PROYECTO: CONSTRUCCIONES DE GAVIONES EN RIVERAS DEL RIO RIMAC

- PARTICIPANTES: MDA, MML Y ONG SOLUCIONES PRACTICAS
- ZONAS DE PROTECCION:
 - ❖ AAHH LAS ESTERAS
 - ❖ AAHH CARRIZAL
 - ❖ AAHH ANGARAES





SUB GERENCIA DE GESTION DEL RIESGO DE DESASTRES

GRACIAS